20 anos

EVENTOS DA PASSAGEM DOS 20 ANOS DE CAMPANHA EM PROL DA 'UC' NA PLANÍCIE DO PÂNTANO DO SUL

2º EVENTO - 23/09/25 - terça-feira

- A SAGA DA CAMPANHA -

- A PROPOSTA DO 'DISTRITO PARQUE'

LOCAL: Auditório da EBM Dilma Lúcia dos Santos, na SC-406, próximo ao trevo da Armação

HORA: 18h30'

PROMOÇÃO DE

Ecolhar coletivo
AÇÃO ECOLÓGICA DE RAIZ
www.ecolhar.eco.br

COM APOIOS DE:

RMA Rede de ONGs da Mata Atlântica
Vecendo Redes
Coletivo UC da Ilha
ACAFLOR
UFECO

UMA BREVÍSSIMA

‘CRONOLOGIA DA RESISTÊNCIA’

À ESPECULAÇÃO IMOBILIÁRIA NO DISTRITO DO PÂNTANO DO SUL

AINDA ANTES DA VIRADA DO MILÊNIO

QUANDO DO FUNCIONAMENTO DA 'COMISSÃO DE DESENVOLVIMENTO SUSTENTÁVEL DO DISTRITO DO PÂNTANO DO SUL', ENTRE 1997 A 1998, HOUVE UMA MANIFESTAÇÃO DE BLOQUEIO À RETIRADA DAS DUNAS PRÓXIMO A AÇORES PARA ATERRAR AS PISTAS DA AVENIDA ENTRE AÇORES E PÂNTANO DO SUL, QUE MAIS TARDE TOMOU O NOME DE ESTRADA JOÃO BELARMINO DA SILVA, INAUGURADA PELA ENTÃO PREFEITA ÂNGELA AMIN EM 1999.

A AVENIDA HAVIA SIDO PROJETADA NO 'PLANO DOS BALNEÁRIOS', DE 1985, ATENDENDO OS INTERESSES DE LATIFUNDIÁRIOS URBANOS NO EXTREMO SUL DO DISTRITO, PRINCIPALMENTE OS LOTEADORES DOS AÇORES, JAT ENGENHARIA E CR ALMEIDA, LHES POSSIBILITANDO INFRA-ESTRUTURA VIÁRIA PARA FACILITAR O ACESSO A SEUS MEGA PROJETOS E ALAVANCAR SUAS VENDAS.

A 'PMF' DESISTIU DE ASFALTAR UMA DAS PISTAS, QUE APELIDAMOS DE

'AEROPORTO INTERNACIONAL DO PÂNTANO DO SUL',

UM MONUMENTO LOCAL DE DESPERDÍCIO DE DINHEIRO PÚBLICO E ATUALMENTE COBERTA POR VEGETAÇÃO RASTEIRA.

A PISTA IMPLANTADA EM 1997-98, INAUGURADA EM 1999, AO LADO DO TRECHO ATUAL DA ESTR. JOÃO BELARMINO DA SILVA, E SEM COBERTURA ASFÁLTICA, PRONTA PARA RECEBER O
'AEROPORTO INTERNACIONAL DO PÂNTANO DO SUL'
TRAÇADO SUGERIDO PELO IPUF QUANDO DO INÍCIO DO PDP, EM 2007
AS DUNAS DAS QUAIS FOI RETIRADA A AREIA PARA O ATERRO DAS PISTAS
AER
ARE-8
ATR-3
APR
AVL
COSTA DE DENTRO

E DA VIRADA DO MILÊNIO PARA CÁ

QUADRO SÍNTESE DOS EMPREENDIMENTOS EMBARGADOS TOTAL OU PARCIALMENTE NO DISTRITO DO PÂNTANO DO SUL DESDE O ANO 2000 – COMPILAÇÃO FEITA POR GERT SCHINKE EM JULHO DE 2025 –							
PROJETO	CONSTRUTORA	ANO	NR. DE LOTES OU UNID.	ÁREA APROX. EM m2	STATUS ATUAL	HABITANTES ESTIMADOS (unid. X 3)	VEÍCULOS ESTIMADOS (unid. X 1)
CONDOMÍNIO FLOR DO CAMPO	AHFUFSC	2000	170	40.000	EMBARGADO E RETIRADO	510	170
CONDOMÍNIO CARAVELLAS	MELLO & DUARTE	2002	84	80.000	EMBARGO PARCIAL	252	84
LOTEAMENTOS LAGOINHA DO LESTE 1 E 2	DUARTE CONSTRUTORA	2004	50	40.000	LIBERADOS	150	50
VILLAGE GOLF CLUB	JAT ENGENHARIA	2005	400	1.200.000	EMBARGADO E RETIRADO	1.200	400
LOT. PÂNTANO DO SUL (ÁGUAS DE FRANCA)	CR ALMEIDA	2005 (2009)	605	1.000.000	EMBARGADOS E RETIRADOS	1.815	605
MATADEIRO RESORT	RÉGIS MACIEL	2009	20	20.000	RETIRADO	60	20
GOLF RESORT MARRIOT	JAT ENGENHARIA	2010	100	40.000	RETIRADO	300	100
FLORIANÓPOLIS VILLAGE RESORT	JAT ENGENHARIA	2011	200	300.000	EMBARGADO E RETIRADO	600	200
LOT. PQ. TURÍSTICO RESIDENCIAL COSTA DE DENTRO	SANTA CLARA CONSTRUÇÕES	2021	202	180.000	EMBARGADO E RETIRADO	606	202
CONDOMÍNIO ATLÂNTICO SUL	ADÚCIO VITOR DE OLIVEIRA	2021	50	30.000	EMBARGADO E RETIRADO	150	50
TOTAIS			1.881	2.930.000	8 RETIRADOS 2 LIBERADOS	5.643	1.881
PROJETO ANADARA	ATALANTAYA INCORPORADORA	2025	90	5.600	INDEFINIDO	270	90

PROJETO	CONSTRUTORA	ANO	NR. DE LOTES OU UNID.	ÁREA APROX. EM m2	STATUS ATUAL	HABITANTES ESTIMADOS (unid. X 3)	VEÍCULOS ESTIMADOS (unid. X 1)
CONDOMÍNIO FLOR DO CAMPO	AHSUFSC	2000	170	40.000	EMBARGADO E RETIRADO	510	170

1

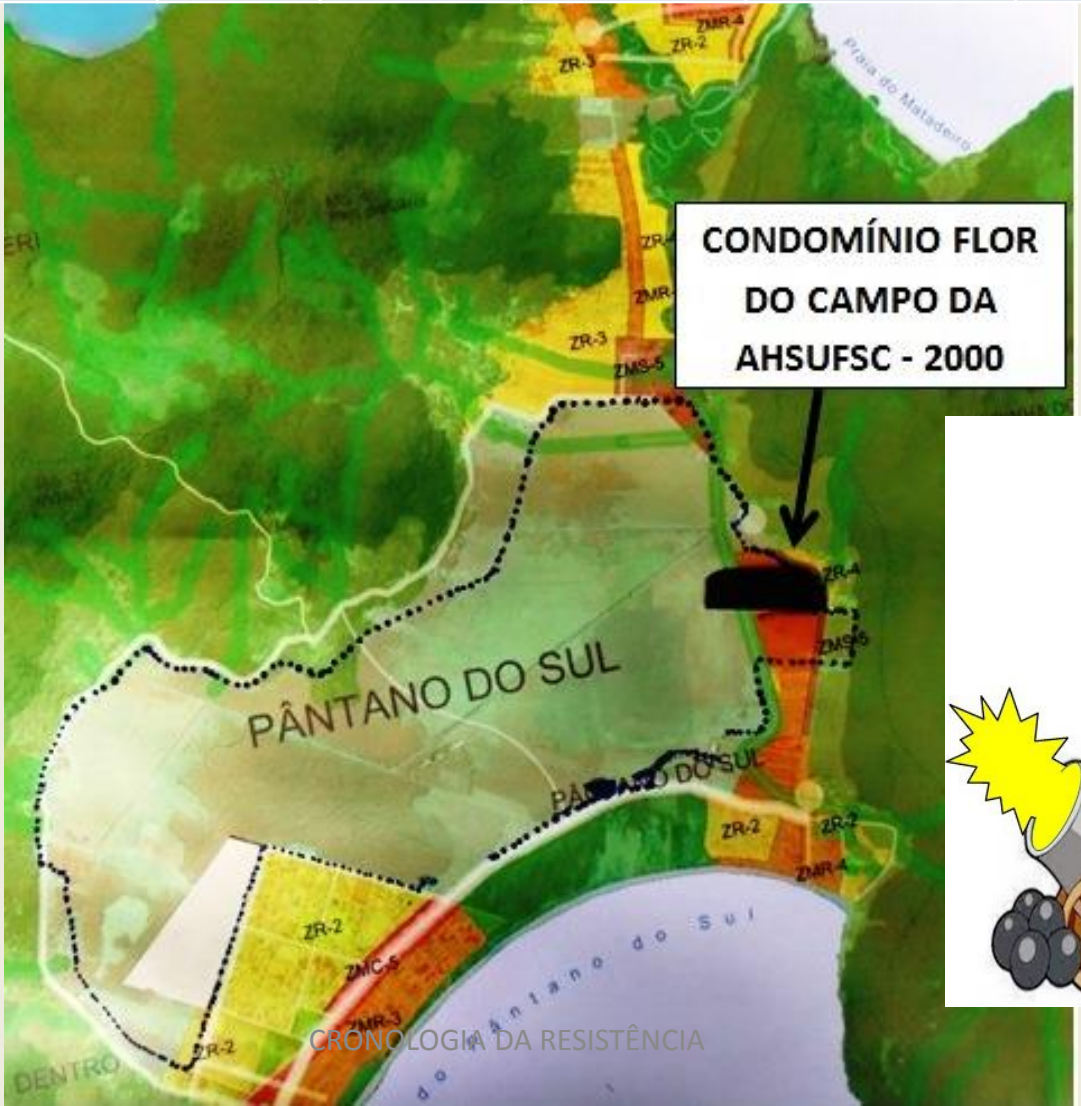

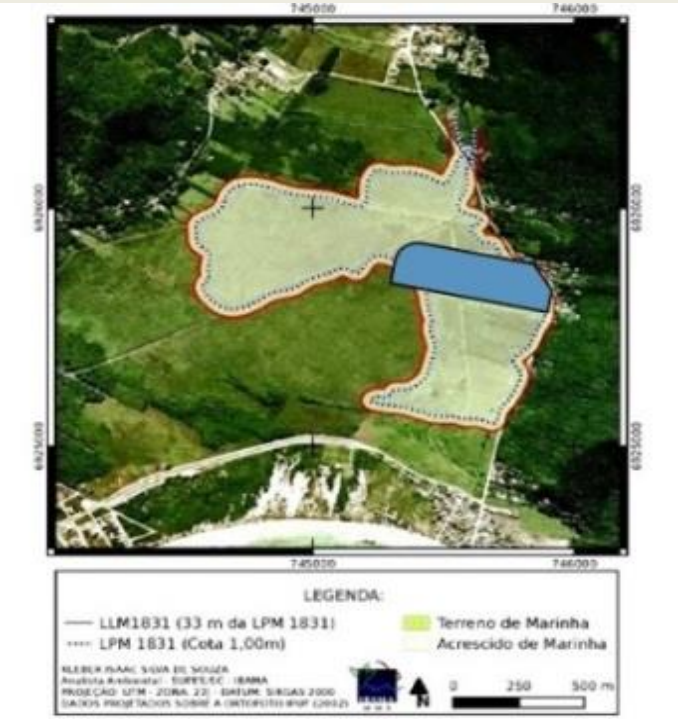

Figura 19: Mapa indicando a linha do preamar médio de 1831 (cota 1,00m), terrenos de marinha e acrescidos na planície do distrito do Pântano do Sul (Florianópolis/SC). Material produzido a partir dos dados hipsométricos das Cartas de Aerolevantamento de Florianópolis (IPUF 2002). Observação: a superposição entre praia jurídica (bem de uso comum) e terreno de marinha não é objeto deste mapa.

PROJETO	CONSTRUTORA	ANO	NR. DE LOTES OU UNID.	ÁREA APROX. EM m2	STATUS ATUAL	HABITANTES ESTIMADOS (unid. X 3)	VEÍCULOS ESTIMADOS (unid. X 1)
CONDOMÍNIO CARAVELLAS	MELLO & DUARTE	2002	84	80.000	EMBARGO PARCIAL	252	84

2

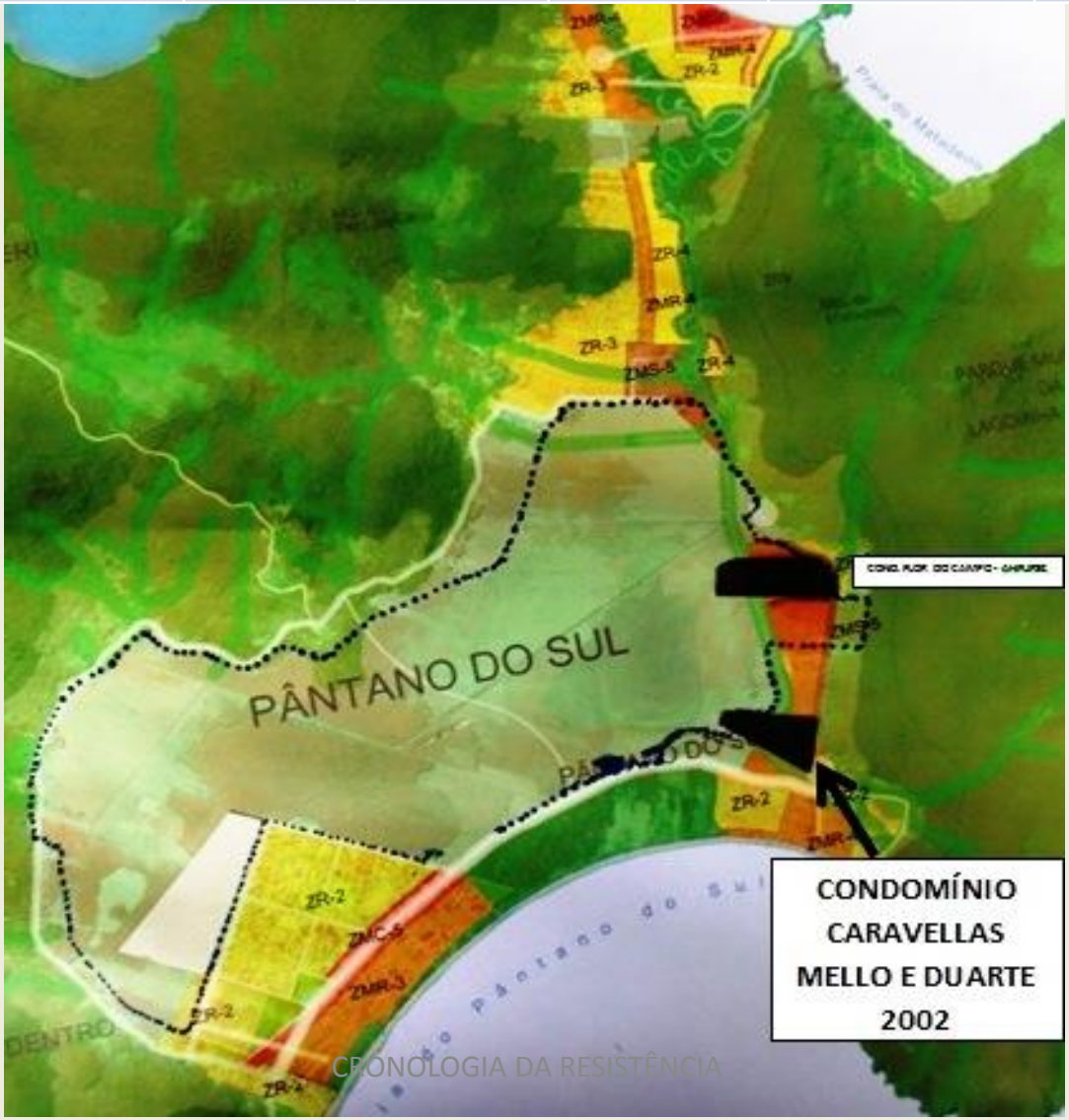

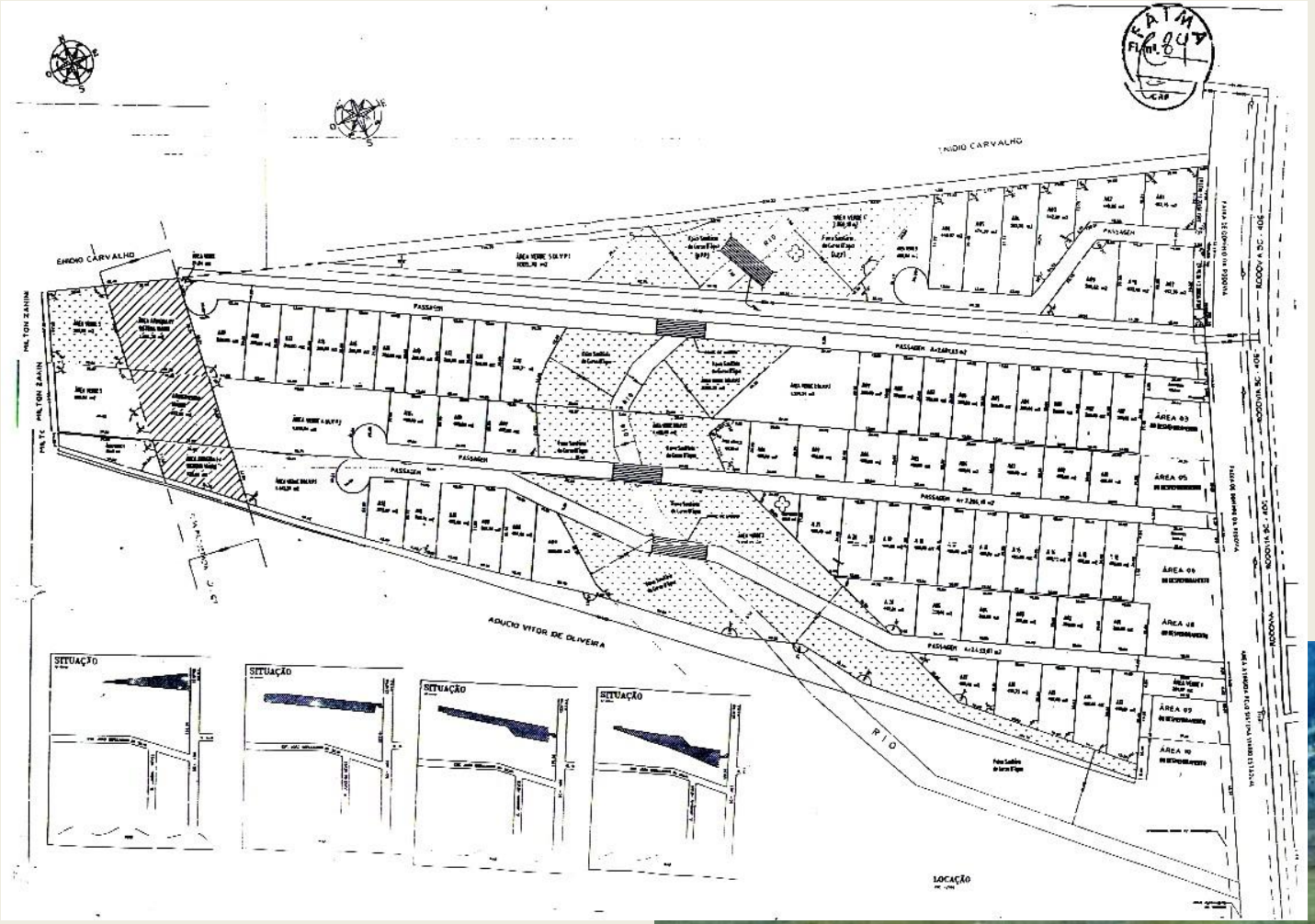
ENIDIO CARVALHO
ENIDIO CARVALHO
MILTON ZANIN
PASSAGEM
PASSAGEM
PASSAGEM
PASSAGEM
ADUCIO VITOR DE OLIVEIRA
RIO
RIO
ÁREA 03
ÁREA 05
ÁREA 06
ÁREA 08
ÁREA 09
ÁREA 10
SITUAÇÃO
SITUAÇÃO
SITUAÇÃO
SITUAÇÃO
LOCAÇÃO



Among all of these facilities,
Mello Duarte launches four condominius
round distribution system, private water supply

CARAVELLAS RESIDENCE.
COMUNIDADE DO PÂNTANO DO SUL PELO
APOIO RECEBIDO DURANTE AS OBRAS!

Participe:
Do 1º Mutirão da Coleta de Reciclados
da Sustentabilidade-RV
Um dia de Limpeza e Cidadania, no Rio Vermelho.
Seja um Voluntário
Faça um gesto de Cidadania convidando sua Família e seus Amigos para coletarem todo lixo reciclado de suas casas e ruas, entregando o lixo coletado nas Tendas do Exército situadas no (1) Muquém (Mercado Rancho Fácil), (2) Na Intendência ao lado do Posto de Saúde, (3) Praia do Moçambique (no primeiro estacionamento).
01 OUT 2011
Faça já sua inscrição de voluntário e retire sua camiseta no dia 1º Outubro
Informações: facebook/consciênciaverderv ou www.conscienciaverderv.com.br (48) 8455 4371
Horário
das 9h às 12h
das 14h às 16h
Apoio:
Don Dani
ecochannel
POUSADA OCEANOMARE
Patrocínio:
MELLO DUARTE
MOÇAMBIQUE VIVE.
CONSCIÊNCIA VERDE
www.conscienciaverderv.com.br

PROJETO	CONSTRUTORA	ANO	NR. DE LOTES OU UNID.	ÁREA APROX. EM m2	STATUS ATUAL	HABITANTES ESTIMADOS (unid. X 3)	VEÍCULOS ESTIMADOS (unid. X 1)
LOTEAMENTOS LAGOINHA DO LESTE 1 E 2*	DUARTE CONSTRUTORA	2004	50	40.000	EMBARGADOS E LIBERADOS	150	50

3

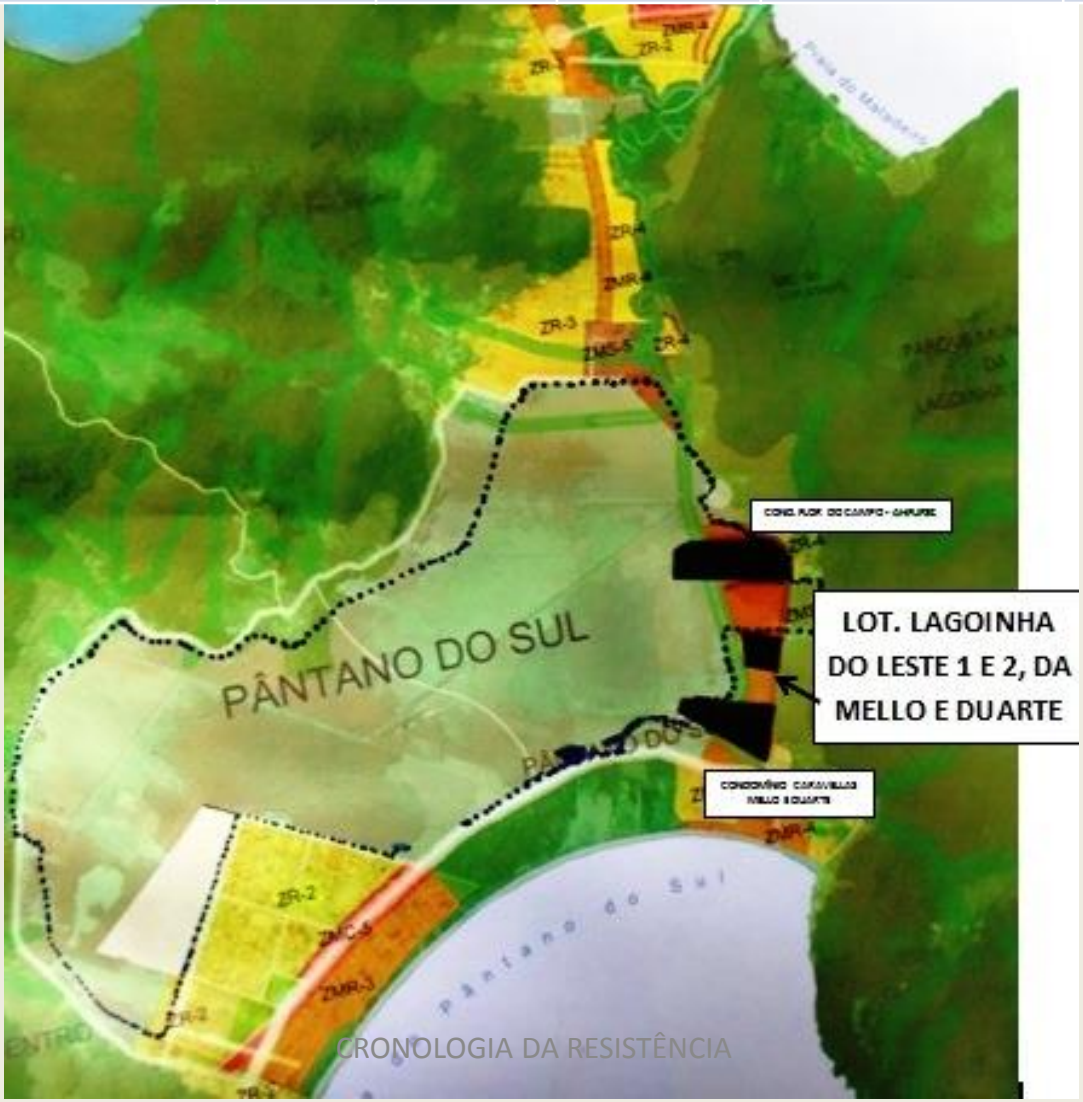

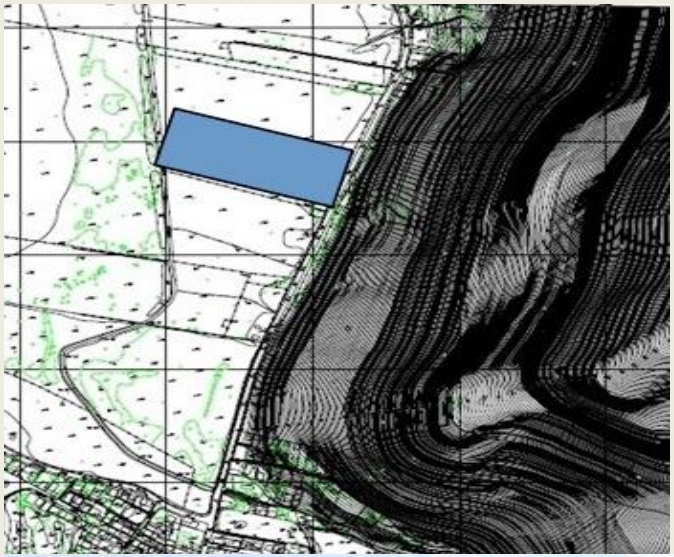

VENDE-SE
LOTE
9164-7811

PROJETO	CONSTRUTORA	ANO	NR. DE LOTES OU UNID.	ÁREA APROX. EM m2	STATUS ATUAL	HABITANTES ESTIMADOS (unid. X 3)	VEÍCULOS ESTIMADOS (unid. X 1)
VILLAGE GOLF CLUB	JAT ENGENHARIA	2005	400	1.200.000	EMBARGADO E RETIRADO	1.200	400

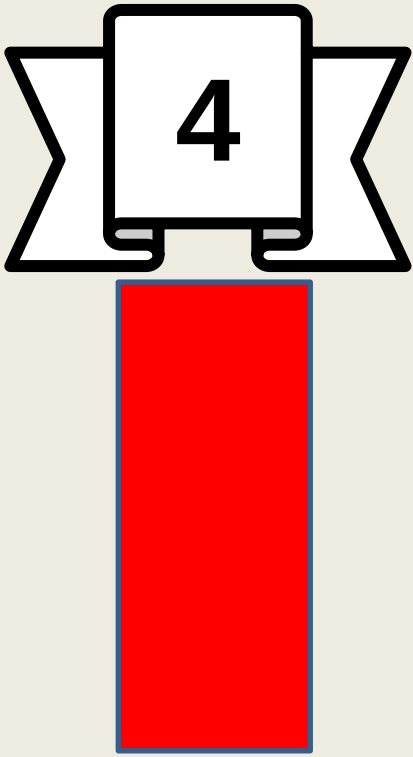

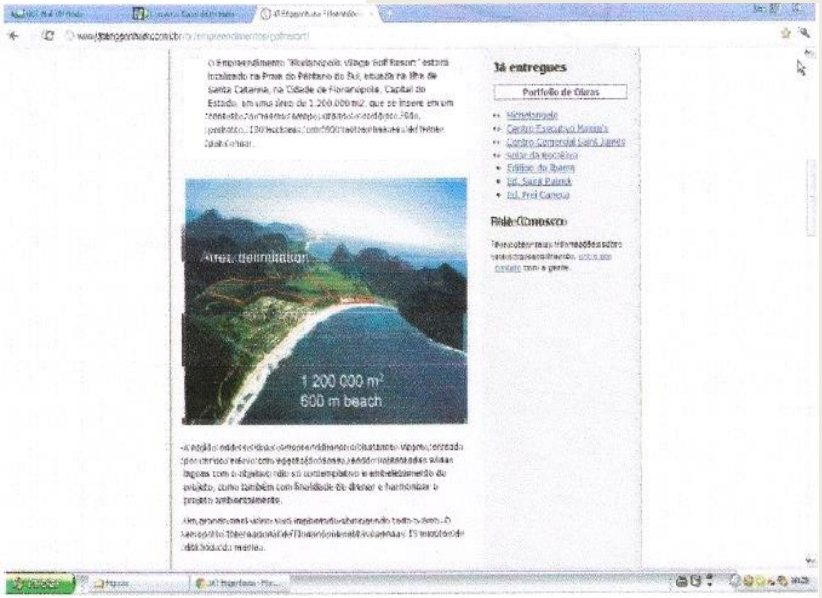

Figura 25- Sítio na internet divulgando implantação de empreendimento na planície costeira do Pântano do Sul. Fte: http://www.jatengenharia.com.br/br/empreendimentos/index.php em 23/08/2011.

PROJETO	CONSTRUTORA	ANO	NR. DE LOTES OU UNID.	ÁREA APROX. EM m2	STATUS ATUAL	HABITANTES ESTIMADOS (unid. X 3)	VEÍCULOS ESTIMADOS (unid. X 1)
LOTEAMENTO PÂNTANO DO SUL	CR ALMEIDA	2005	605	1.000.000	EMBARGADO E RETIRADO	1.815	605

5



Área do Loteamento Águas de Franca – Localização 1 – EIA/RIMA, onde o empreendimento ocuparia quase que integralmente a área do banhado

Área do Banhado do Pântano do Sul,
Vegetação primária – climax edáfico
Impossibilidade de corte ou aterramento

Observação outras áreas do projeto de loteamento possuem restrições quanto aos estágios primário e secundário médio / avançado de regeneração.

AO LONGO DESSES 25 ANOS, DEZENAS DE INCÊNDIOS CRIMINOSOS FORAM PROVOCADOS NA PLANÍCIE.

DC – 21/01/2014

O ÚLTIMO DELES EM FINS DE 2021

PROJETO	CONSTRUTORA	ANO	NR. DE LOTES OU UNID.	ÁREA APROX. EM m2	STATUS ATUAL	HABITANTES ESTIMADOS (unid. X 3)	VEÍCULOS ESTIMADOS (unid. X 1)
MATADEIRO RESORT	RÉGIS MACIEL	2009	20	20.000	RETIRADO	60	20

6

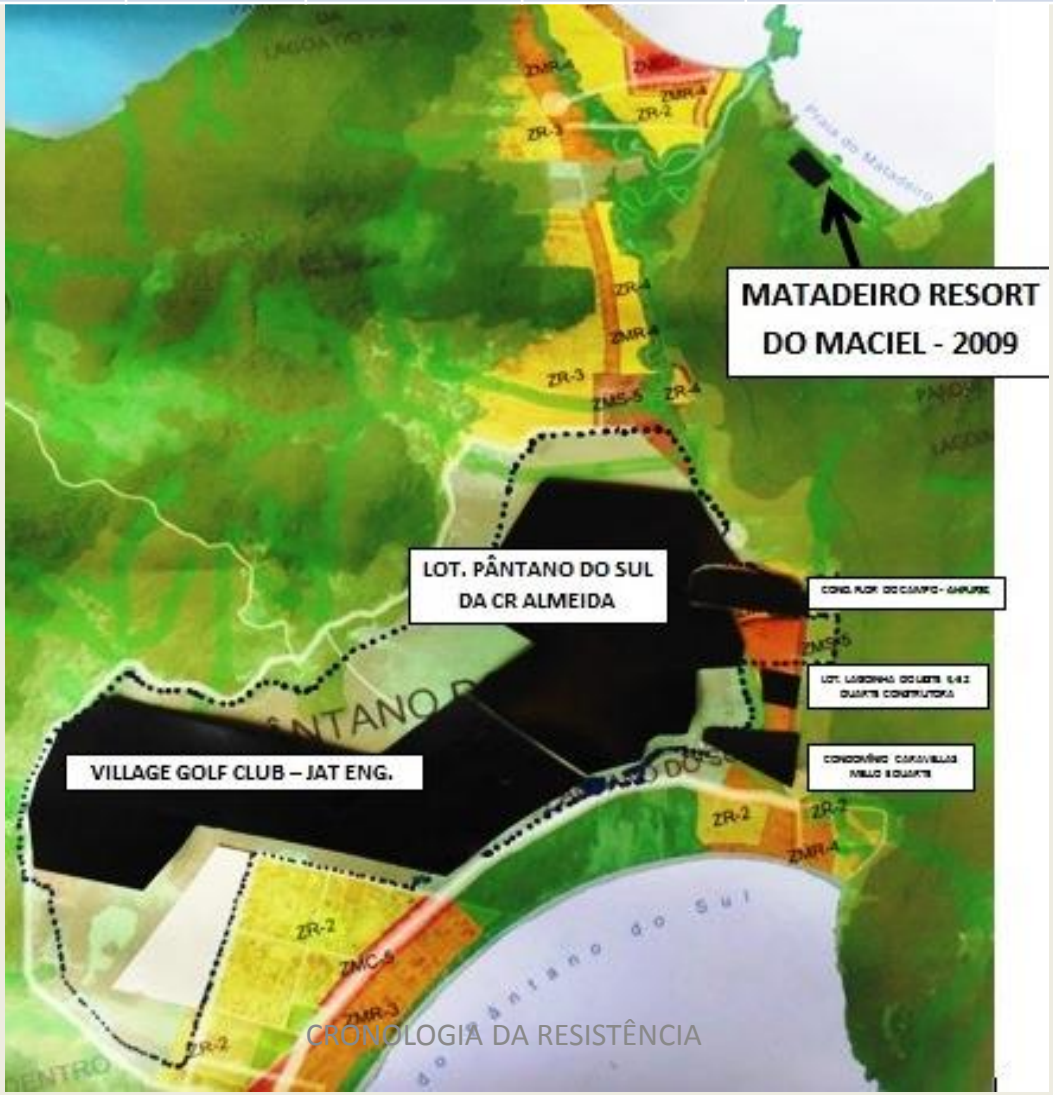

A INVESTIDA DO MACIEL COM O GOVERNO DO ESTADO NO MATADEIRO EM 2010

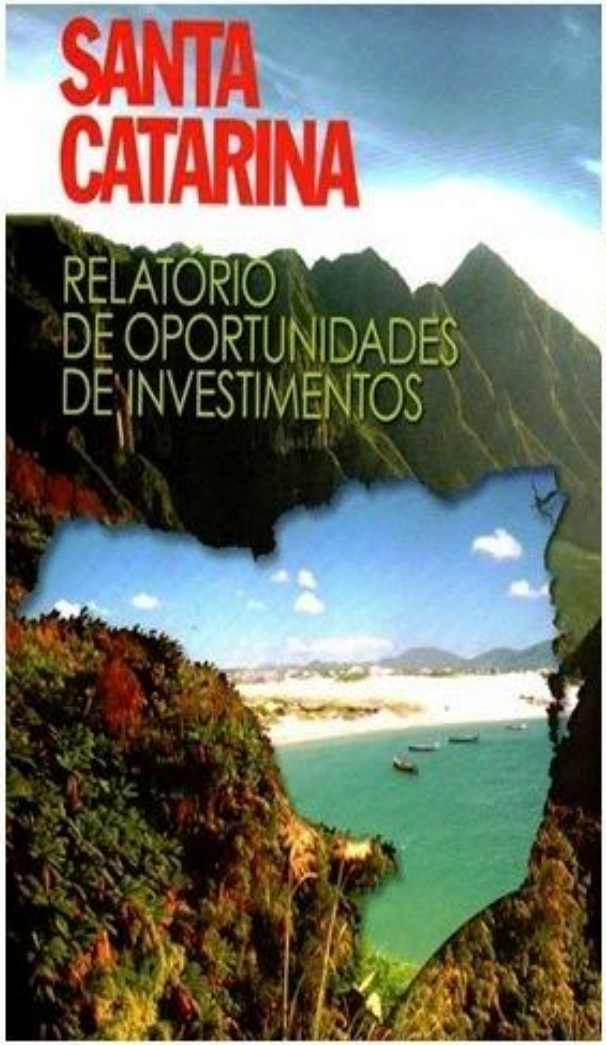

MATADEIRO RESORT

O projeto Matadeiro é destinado ao turismo ecológico, contribuindo c a preservação do patrimônio ambiental e cultural, valorizando a Ilha de Santa Catarina, partindo de projetos interessantes, como: trilhas históri percursos entre parques municipais e observação de baleias (APA da Baleia Franca).

A proposta de criação da Zona de Especial Interesse Ambiental e Cultural, ZEIAC- Matadeiro, busca a recuperação e a preservação ambiental, tendo como fundamento a manutenção ou a imposição do respeito à natureza, com o desenvolvimento de padrões urbanísticos que contemplem aspectos da sustentabilidade e a utilização de eco-técnicas. A implantação do Polo de Ecoturismo e Educação Ambiental e de um Eco-resort (hotelaria e área condominial) nos leva à linha conceitual de sustentabilidade ambiental e do limite da capacidade de suporte do meio.

DIFERENCIAL

Implementação de um sistema de recuperação e preservação do meio ambiente, compreendendo uma proposta de urbanização controlada. O empreendimento propõe alternativas, como: a implantação de um atracadouro turístico com ponta de observação, a construção de um teleférico panorâmico e a utilização de linhas de transmissão de energia e de impacto ambiental e visual (fontes de energia

MÓDULOS OU PRODUTOS DO PROJETO

- Via Principal: espécies vegetais arbóreas de floração e copas densas, garantindo o adequado e sombreamento;
- Áreas de Caminhos: espécies arbóreas nativas frutíferas, espécies ornamentais arbustivas, equipamentos de recreação;
- Pequenos núcleos de unidades habitacionais em áreas adequadas, volumetria de baixo ambiental e visual;
- Nova passarela de pedestres;
- Via de circulação interna para pequenos veículos
- Criação de áreas de estacionamento dispersas impacto visual e ambiental;

40

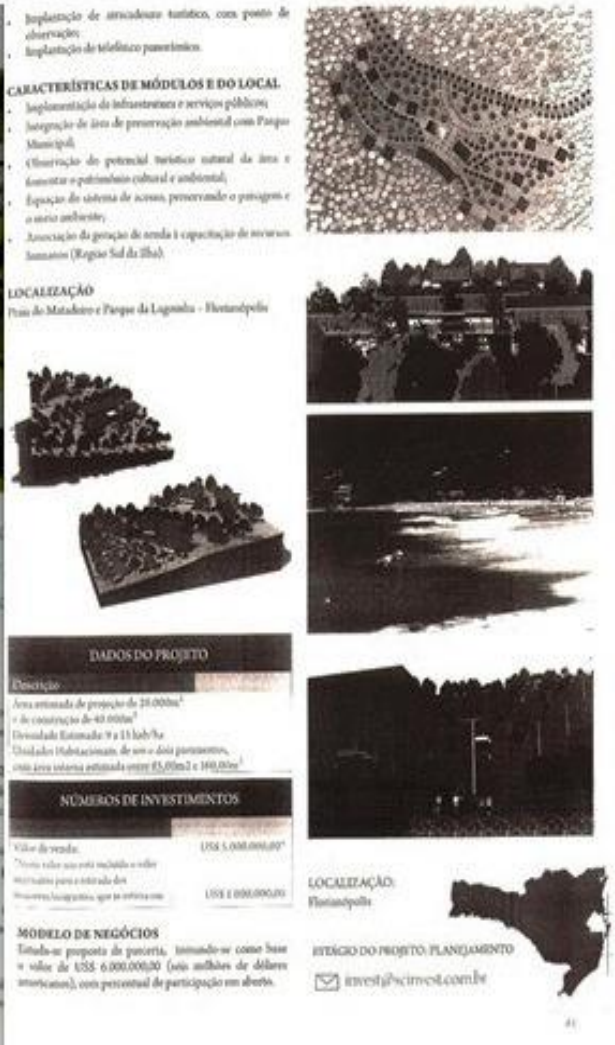

- Implantação de atracadouro turístico, com ponto de observação;
- Implantação de teleférico panorâmico.

CARACTERÍSTICAS DE MÓDULOS E DO LOCAL

- Implementação de infraestrutura e serviços públicos;
- Integração de área de preservação ambiental com Parque Municipal;
- Observação do potencial turístico natural da área e demonstrar o patrimônio cultural e ambiental;
- Expansão do sistema de acesso, preservando a paisagem e o meio ambiente;
- Associação da geração de renda à capacitação de recursos humanos (Região Sul da Ilha).

LOCALIZAÇÃO

Praia do Matadeiro e Parque da Lagoinha - Florianópolis

DADOS DO PROJETO

Descrição

Área estimada de projeção de 20.000m²
e de construção de 40.000m²
Densidade Estimada: 9 a 15 lph/ha
Unidades Habitacionais: de um e dois pavimentos, com área interna estimada entre 85,00m2 e 160,00m²

NÚMEROS DE INVESTIMENTOS

Valor de venda: US$ 5.000.000,00*
*Neste valor não está incluído o valor necessário para a entrada dos proprietários/acionistas, que se refere ao

US$ 1.000.000,00

MODELO DE NEGÓCIOS

Estuda-se proposta de parceria, tomando-se como base o valor de US$ 6.000.000,00 (seis milhões de dólares americanos), com percentual de participação em aberto.

LOCALIZAÇÃO: Florianópolis

ESTÁGIO DO PROJETO: PLANEJAMENTO

investj@scinvest.com.br

41

A ‘CADEIA DOMINIAL’ DO TERRITÓRIO DOS MACIEL NO MATADEIRO (PNMLL)

ESTADO DE SANTA CATARINA

ELEONORA RIBEIRO MELO
Oficial Titular

MURILO RIBEIRO MELO
Substituto Legal

ALEXANDRE RIBEIRO MELO
Escrevente Substituto

CARTÓRIO DO 2º. OFÍCIO DO REGISTRO DE IMÓVEIS

CADEIA SUCESSÓRIA MATRÍCULA Nº 31.840

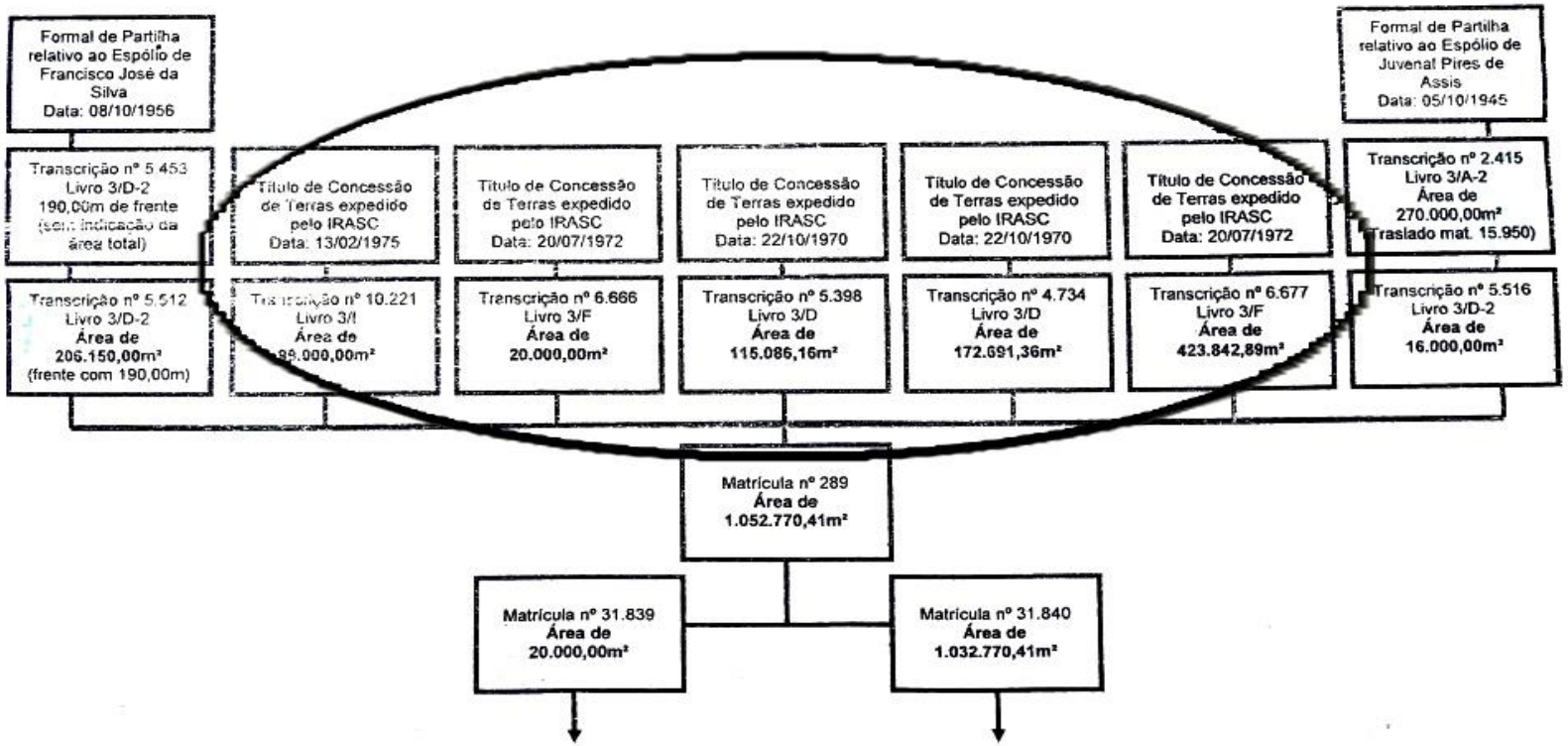

Rua Emílio Blum, nº 131, Ed. Hantei *Office Building*, 1º Andar, Bloco A, Centro, Florianópolis/SC, CEP 88020-010

PROJETO	CONSTRUTORA	ANO	NR. DE LOTES OU UNID.	ÁREA APROX. EM m2	STATUS ATUAL	HABITANTES ESTIMADOS (unid. X 3)	VEÍCULOS ESTIMADOS (unid. X 1)
LOTEAMENTO ÁGUAS DE FRANCA	CR ALMEIDA	2009	605	1.000.000	EMBARGADO E RETIRADO	1.815	605

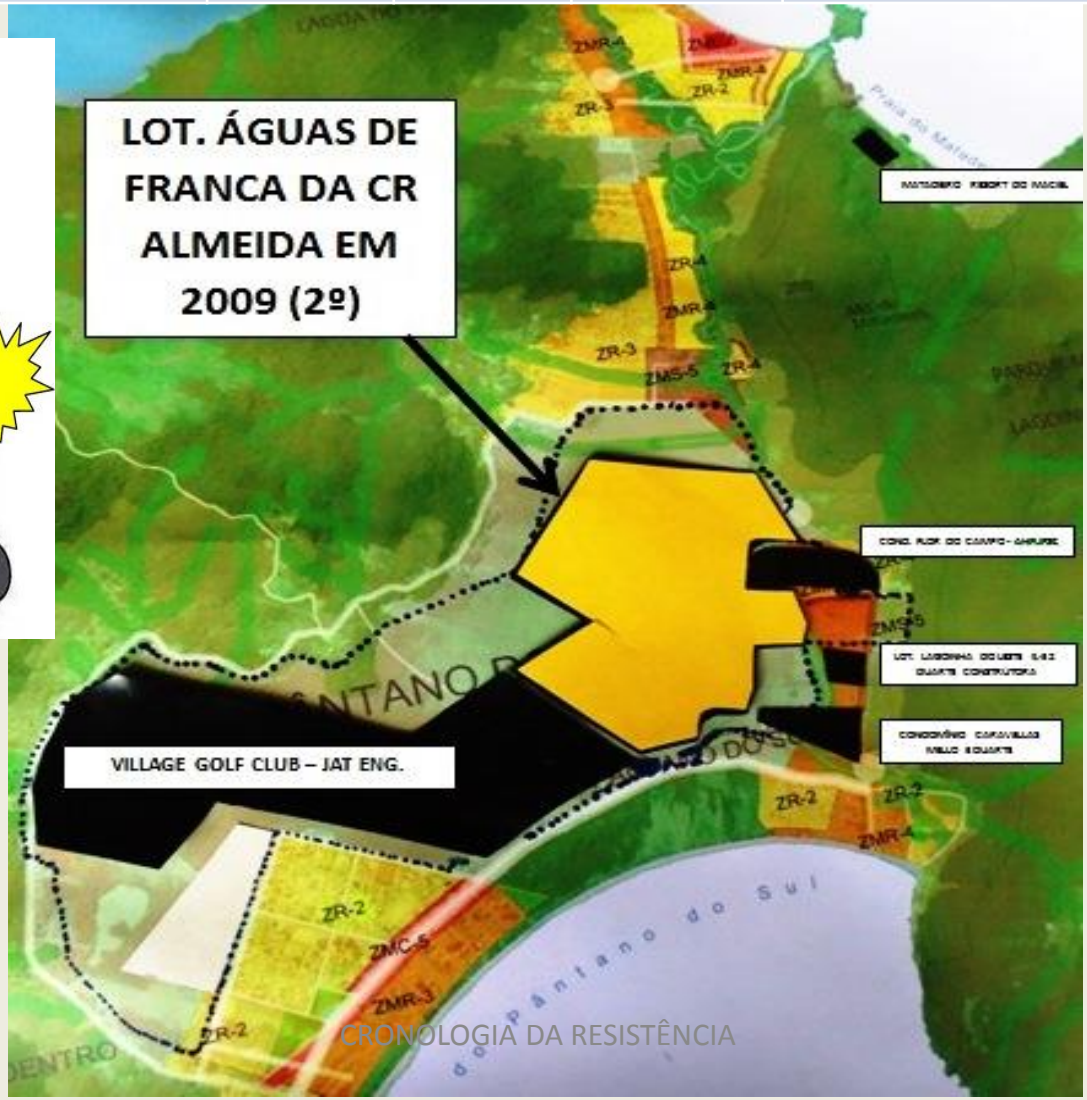

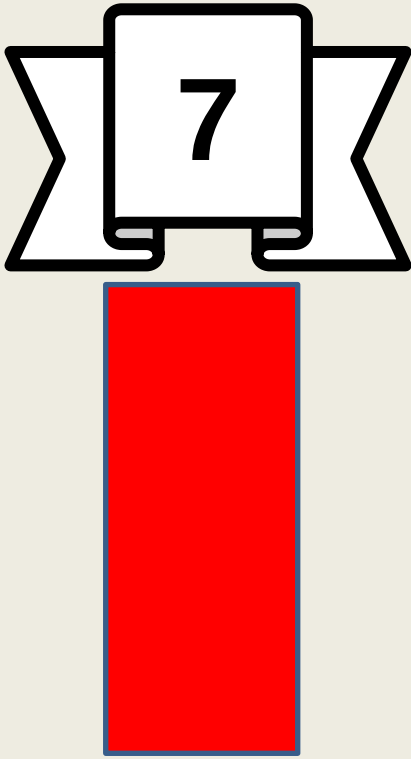

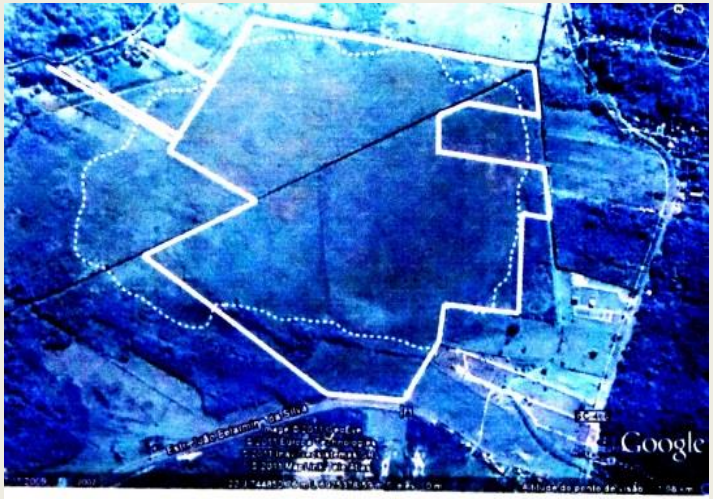

Área do Loteamento Águas de Franca – Localização 1 – EIA/RIMA, onde o empreendimento ocuparia quase que integralmente a área do banhado

Área do Banhado do Pântano do Sul,
Vegetação primária – climax edáfico
Impossibilidade de corte ou aterramento

Observação outras áreas do projeto de loteamento possuem restrições quanto aos estágios primário e secundário médio / avançado de regeneração.

PROJETO	CONSTRUTORA	ANO	NR. DE LOTES OU UNID.	ÁREA APROX. EM m2	STATUS ATUAL	HABITANTES ESTIMADOS (unid. X 3)	VEÍCULOS ESTIMADOS (unid. X 1)
GOLF RESORT MARRIOTT	JAT ENGENHARIA	2010	100	40.000	DESISTIU	300	100

8

MARRIOTT COMPLEX

PROJETO	CONSTRUTORA	ANO	NR. DE LOTES OU UNID.	ÁREA APROX. EM m2	STATUS ATUAL	HABITANTES ESTIMADOS (unid. X 3)	VEÍCULOS ESTIMADOS (unid. X 1)
FLORIANÓPOLIS VILLAGE RESORT	JAT ENGENHARIA	2011	200	300.000	EMBARGADO E RETIRADO	600	200

9

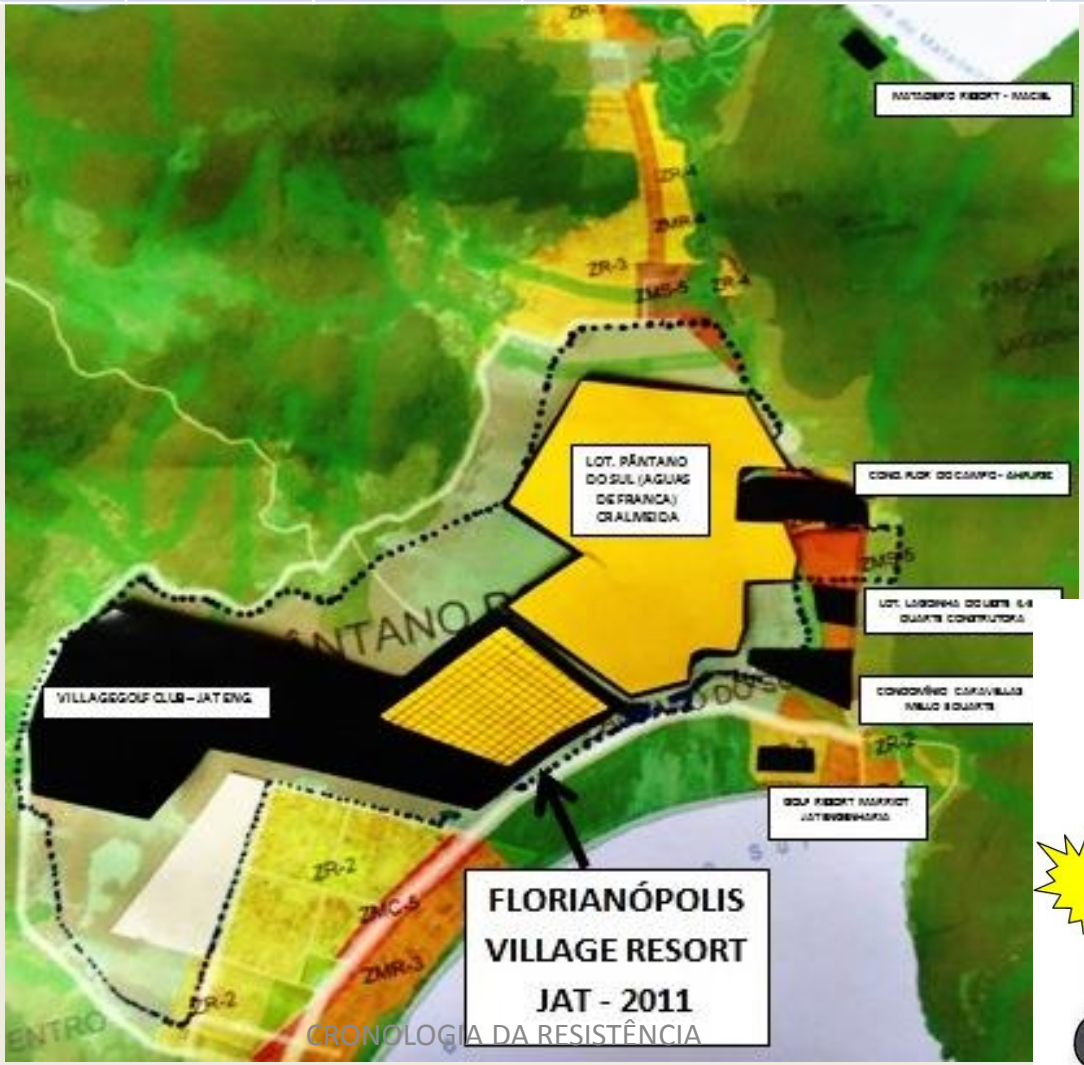

Ferreira
Estrada
Rozália
Paulina
Rio Ogunca Antônio
ÁREA DO
EMPREENDIMENTO
Est. João Bellarmino da Silva
do Pântano do Sul

PROJETO	CONSTRUTORA	ANO	NR. DE LOTES OU UNID.	ÁREA APROX. EM m2	STATUS ATUAL	HABITANTES ESTIMADOS (unid. X 3)	VEÍCULOS ESTIMADOS (unid. X 1)
LOT. PQ. TURÍSTICO RESIDENCIAL COSTA DE DENTRO	SANTA CLARA CONSTRUÇÕES	2021	202	180.000	EMBARGADO E RETIRADO	606	202

10

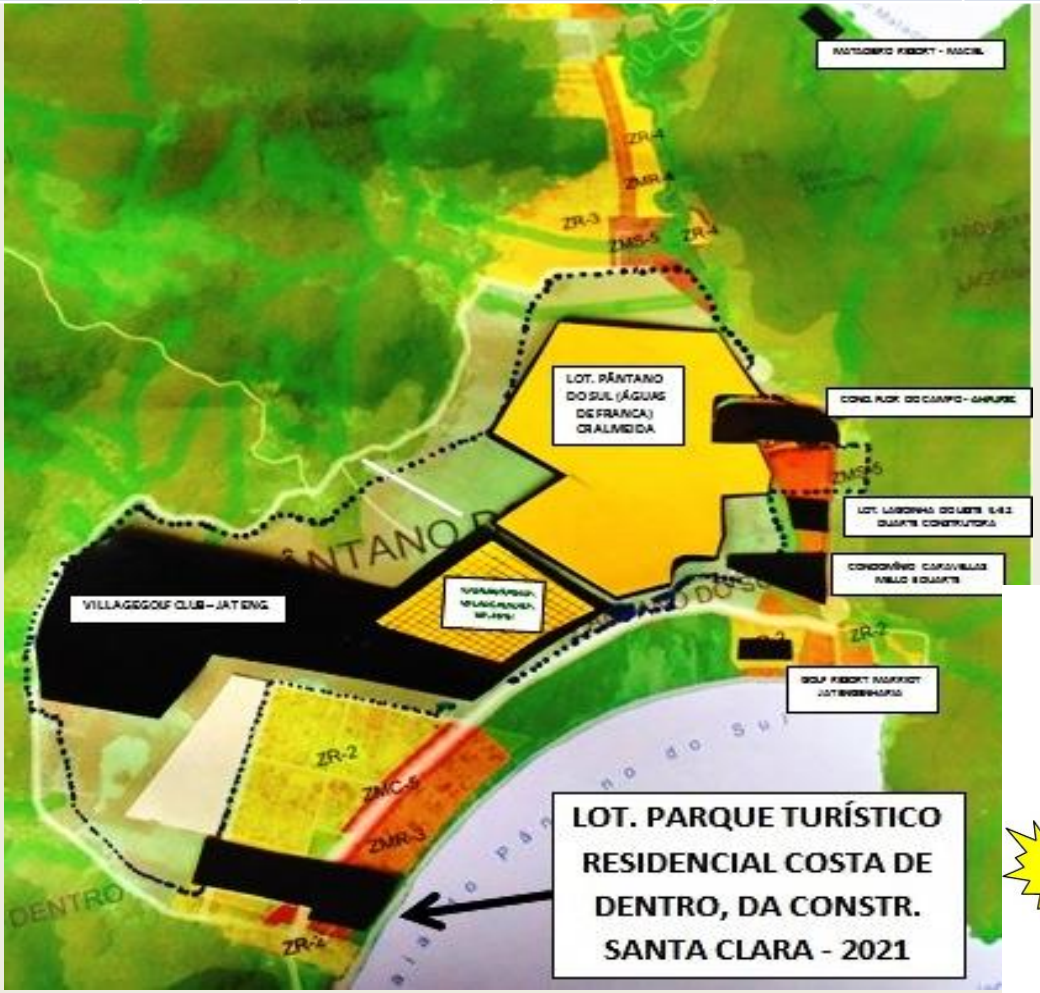

GEOSUSTENTAVEL
EAS - MAPA DE LOCALIZAÇÃO
Pântano do Sul
R. dos Amendoins
Estr. Belarmino da Silva
R. Janeiro
Legenda
Propriedade - 19,5 ha
Projeto Loteamento
ACI
AVL
APP
0 90 180 360 540 720 Metros
ESCALA: 1:3.000
Tamanho do Papel: A3

PROJETO	CONSTRUTORA	ANO	NR. DE LOTES OU UNID.	ÁREA APROX. EM m2	STATUS ATUAL	HABITANTES ESTIMADOS (unid. X 3)	VEÍCULOS ESTIMADOS (unid. X 1)
CONDOMÍNIO ATLÂNTICO SUL	ADÚCIO VITOR DE OLIVEIRA	2021	50	30.000	EMBARGADO E RETIRADO	150	50

11

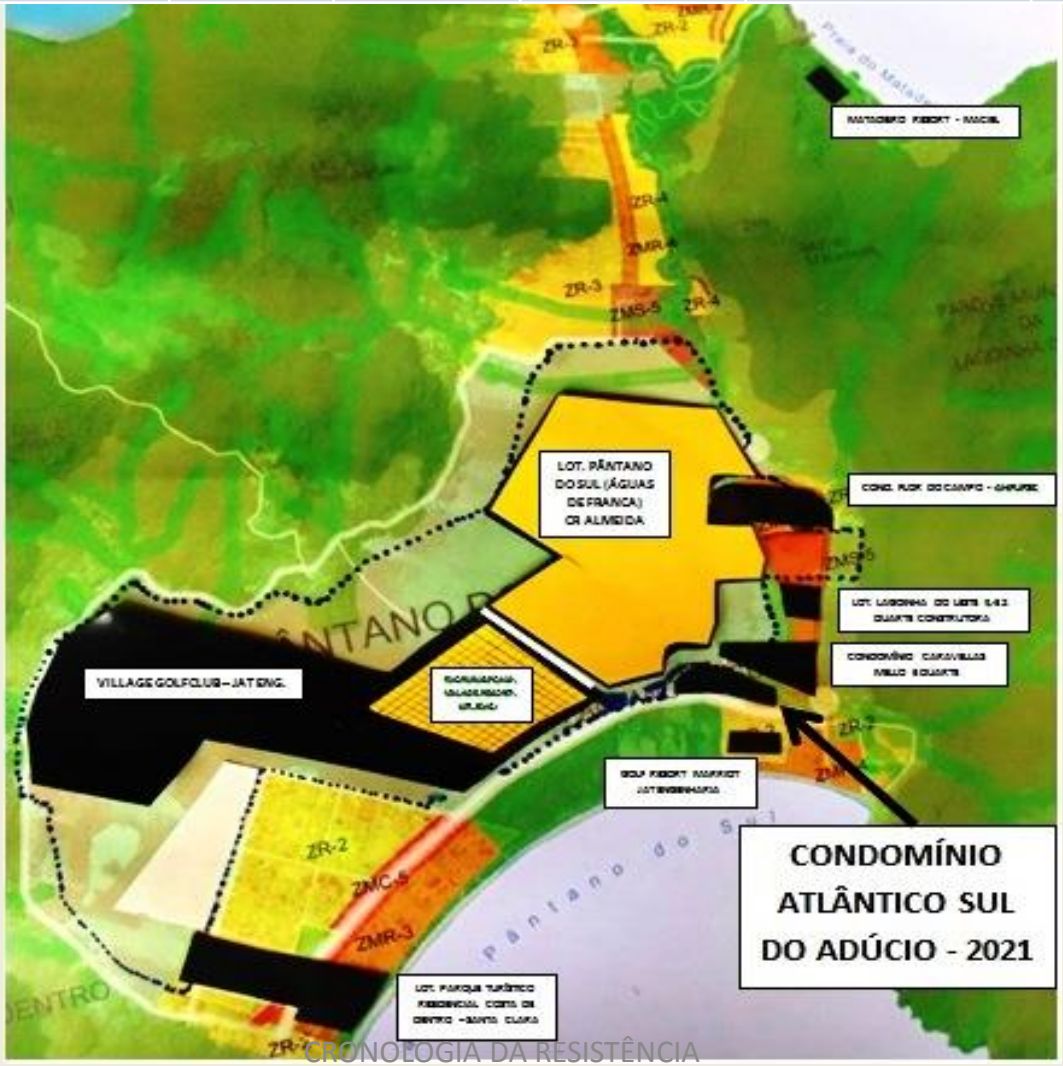

O CONDOMINIO ATLANTICO SUL

PROJETO	CONSTRUTORA	ANO	NR. DE LOTES OU UNID.	ÁREA APROX. EM m2	STATUS ATUAL	HABITANTES ESTIMADOS (unid. X 3)	VEÍCULOS ESTIMADOS (unid. X 1)
PROJETO EDIFÍCIO ANADARA	ATALANTAYA INCORPORADORA	2025	90	5.600	AINDA INDEFINIDO	270	50

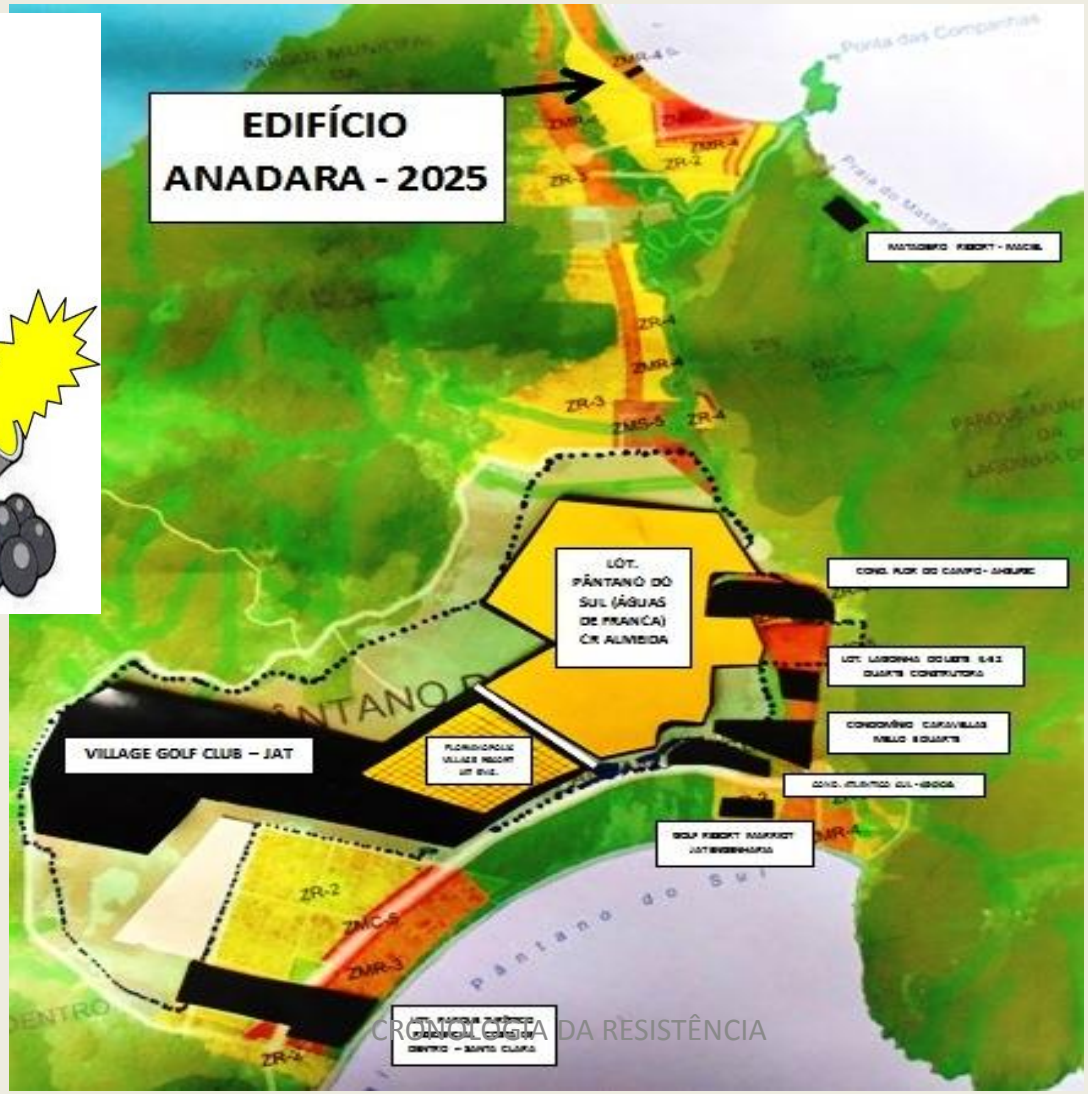

12

VALE LEMBRAR QUE, COM O DECRETO DE TOPÁZIO, DE MARÇO, ELE PODERÁ TER 8 ANDARES.



CHARGE SOBRE O PROJETO DO EDIFÍCIO DE SETE ANDARES QUE QUEREM CONSTRUIR NA PRAIA DA ARMAÇÃO, CUJA FACHADA SEGUE AO LADO

CHARGE SOBRE O PROJETO DO EDIFÍCIO DE SETE ANDARES QUE QUEREM CONSTRUIR NA PRAIA DA ARMAÇÃO, CUJA FACHADA SEGUE AO LADO

ASSIM, EVITOU-SE NO DISTRITO DO PÂNTANO DO SUL, DESDE O ANO 2000 ATÉ HOJE:

1- A OCUPAÇÃO DE ÁREA URBANA DE 3 MILHÕES DE m2, O EQUIVALENTE A 360 CAMPOS DE FUTEBOL (sendo 1,2 campo por hectare);

2- O ACRÉSCIMO DE REDONDOS 5.600 MORADORES, O EQUIVALENTE À POPULAÇÃO ATUAL DO BAIRRO ARMAÇÃO;

AINDA EVITOU-SE

3- O ACRÉSCIMO DE REDONDOS 2.000 VEÍCULOS (NO MÍNIMO) EM CIRCULAÇÃO NO SISTEMA VIÁRIO LOCAL E MUNICIPAL;

4- UMA ENORME PRESSÃO SOBRE O ABASTECIMENTO DE ÁGUA POTÁVEL (DA LAGOA DO PERI), E SOBRE O ESGOTAMENTO SANITÁRIO, SEM QUALQUER TRATAMENTO PÚBLICO NO DISTRITO ATÉ O PRESENTE;

5- A QUEIMA DE MILHÕES DE LITROS DE COMBUSTÍVEIS FÓSSEIS, QUE SERIAM EMPREGADOS NOS ATERROS DOS EMPREENDIMENTOS PRETENDIDOS, BEM COMO NAS EDIFICAÇÕES POR SOBRE OS MESMOS (PRÉDIOS UNI E MULTIFAMILIARES E DE DIVERSOS TIPOS), AGRAVANDO O EFEITO ESTUFA E IMPACTANDO AINDA MAIS AS MUDANÇAS CLIMÁTICAS;

6- INVESTIMENTOS FINANCEIROS QUE ULTRAPASSAM OS 4 BILHÕES DE REAIS, SENDO R$ 1 BILHÃO NOS ARRANJOS PRÉVIOS DOS PRÓPRIOS EMPREENDEDORES, R$ 2,5 BILHÕES NA CONSTRUÇÃO DAS UNIDADES HABITACIONAIS DOS PARTICULARES COMPRADORES, E OUTRO R$ 0,5 BILHÃO POR PARTE DOS SETORES DO PODER PÚBLICO, EMPRESAS E ÓRGÃOS ESTATAIS, EM ARRANJOS VIÁRIOS, EQUIPAMENTOS DE SAÚDE, SEGURANÇA, SANEAMENTO, ETC.

SOBRE OS 2 MEGAPROJETOS DENTRO DA ÁREA DA 'UC', OS MAIS IMPACTANTES NO DISTRITO, NÓS CONSEGUIMOS DERRUBAR DOIS 'EIA-RIMA' DA JAT E DOIS 'EIA-RIMA' DA CR ALMEIDA.

SUAS ÁREAS, E DE OUTROS, ESTÃO ATUALMENTE ENVOLVIDAS JUDICIALMENTE EM FACE DE 'FRAUDES DOMINIAIS' PERPETRADAS CONTRA A UNIÃO.

TODAS AS AÇÕES AQUI RETRATADAS FORAM FRUTO DE MOVIMENTOS E AÇÕES COLETIVAS, COMBINADAS COM ALGUMAS INDIVIDUAIS, MAS QUE SEMPRE CONTARAM COM:

- PROPOSTAS CONCRETAS COMO ALTERNATIVAS;

- PERSISTÊNCIA NOS ENFRENTAMENTOS;

- UMA VISÃO ECOLÓGICA E DE CONJUNTO ABARCANDO TODA A ILHA-CAPITAL.

A QUEIMA DO FUTURO

O CENÁRIO CASO NÃO HOUVESSE RESISTÊNCIA LOCAL AOS PROJETOS

E caso se consuma a combinação da efetivação dos projetos pretendidos, somados às 5 ‘ADI’ e a ‘AUE’ com um ‘PEU’.

CHARGE SOBRE POSSÍVEL COMPLEXO TURÍSTICO SOBRE A PLANÍCIE DO PÂNTANO DO SUL, COM BASE NO ZONEAMENTO DE 'AUE'(Área Urbanística Especial) E 'PEU'(Projeto Urbanístico Especial), DO ATUAL PLANO DIRETOR DE FLORIANÓPOLIS (LC 739/23)

O ‘PD’ ATUAL FOI ARTICULADO EM ESTREITA COLABORAÇÃO COM A FLORIPAMANHÃ, QUE TEM APOIO DA NSC (propaganda na TV).

FLORIPAMANHÃ QUEM SOMOS ATUAÇÃO NOTÍCIAS PUBLICAÇÕES PARTICIPE CONTATO

Prêmios e Certificações

- Reconhecida como de Utilidade Pública Municipal desde 2007
- Declarada como de Utilidade Pública Estadual em 2008
- Certificação de Responsabilidade Social, conferida pela Assembleia Legislativa de Santa Catarina
- Certificado Cidade Melhor de Conscientização Ambiental
- Vencedora nacional do Prêmio Von Martius de Sustentabilidade, premiação da Câmara Brasil-Alemanha, 2010
- Certificado de reconhecimento da Secretaria de Estado da Saúde ONG Amiga da Educação – Secretaria Municipal de Educação, 2007

Missão

“Contribuir com estratégias para o desenvolvimento sustentável e construção da cidadania e bem-estar social”.

Visão

“Ser a principal instância não-governamental para pensar e propor soluções para a cidade”.

O ‘CABO DE FORÇA’ NA DISPUTA PELO DOMÍNIO DO TERRITÓRIO É UMA EXPRESSÃO DA ‘LUTA DE CLASSES’.

PARA QUE LADO VOCÊ PUXA?

FIM

Gert Schinke

Auditório da EBM Dilma Lúcia dos Santos, na Armação, em 23/09/25